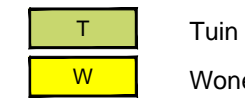


PLANGEBIED



Plangrens

ENKELBESTEMMINGEN



Tuin


Wonen

DUBBELBESTEMMINGEN



Waterstaat

FUNCTIEAANDUIDINGEN



Zorgwoning

BOUWVLAKKEN




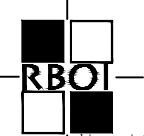
Bouwvlak

MAATVOERINGEN

- Maximale goothoogte (m)
- Maximum aantal wooneenheden
- Maximum bebouwingspercentage (%)

BESLUIT HOGERE WAARDE

- geluidszone Sportlaan en Kievitsweg: 200 m
- geluidszone Rotterdamseweg: 250 m

gemeente		Ridderkerk		 noordpijl
bestemmingsplan		Kievitsweg 71 - Figuur 1 BHW		
identificatie		planstatus		tekening
identificatiecode	datum	status	schaal : 1:2.000	
NL.IMRO.0597.BPSLIK2012KIEVIT71-VG01	12-03-2012	concept	afmeting : A3	
	29-03-2012	voorontwerp	bladnummer : 1	
projectnummer	08-05-2012	ontwerp	aantal bladen : 1	
0597.16842.00	31-07-2012	vastgesteld	bestand : Figuur 1 BHW	
 adviseurs ruimtelijke ordening		postbus 150 3000 AD Rotterdam 010-2018555	info@rboi.nl www.rboi.nl	referte getekend : ir. L.C. Snel : NHD