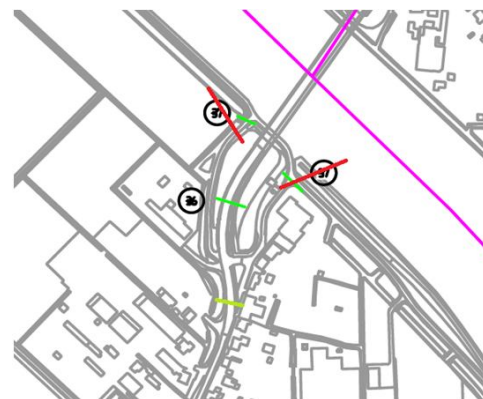


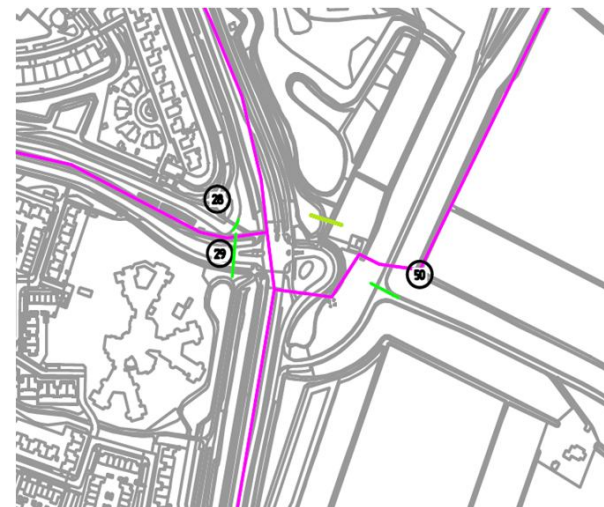
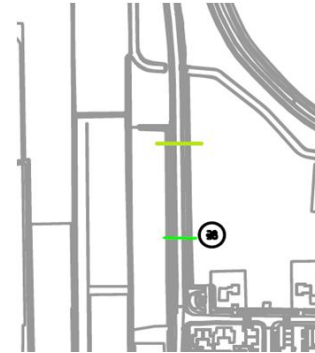
kaartnummers:	naam:	omschrijving grens plaats:	borden:	actie:
	Ridderkerk-oost, centrum en west. Zie ook 53A en 53B.			
1	Kerkweg	de lijn van samenkomst met het fietspad langs de noordoostzijde van rijksweg 16	vervallen	vervallen 2017. Locatie verwijderen. Dan akkoord. V
2	oprit van de Geerlaan naar het viaduct over Rijksweg 16	63 m ten zuidwesten van de as van de Oudelandse weg	ja	Akkoord. V
3	Lagendijk	20 m ten zuiden van de verlengde as van de Bloemenstraat	ja	Akkoord. V
4	Hogeweg	50 m ten noordwesten van de as van de Lagendijk	vervallen	vervallen 2017. Locatie verwijderen. Dan akkoord. V
5	voetpad van het Seringenplantsoen naar de Hogeweg	de lijn van samenkomst (= aansluiting op) Hogeweg	nee	Akkoord. V
6	Populierenlaan	20 m ten noordoosten van de verlengde as van de Hogeweg	ja	Akkoord. V
7	voetpad van het Goudenregenplantsoen naar de Hogeweg	de lijn van samenkomst met de Hogeweg	nee	Akkoord. V
8	Prunuslaan	15 m ten noordoosten van de as van de Hogeweg	ja	Akkoord. V
9	aansluiting van de Hogeweg aan de Parkeerplaats ten noordwesten van de Prunuslaan	15 m ten noordoosten van de as van de Hogeweg	nee wordt ja	plaatsen bebouwde kom bord H1/H2. Dan akkoord. V.
10	voetpad vanuit het Reijerpark naar de Kruisweg	de lijn van samenkomst met de Kruisweg	nee	Akkoord. V
11	weg van de manege Reijerbos naar de Kruisweg	15 m ten zuidoosten van de as van de Kruisweg	ja	Akkoord. V
12	fietspad vanuit het Reijerpark naar de Kruisweg (gelegen aan de zuidwestzijde van de Rotterdamseweg	tegen houten brug	ja	zie kaart voor juiste positie. Ik zou het kom bord net achter de brug plaatsen. Tekening aanpassen. Dan akkoord. V
13	Populierenlaan en de aan beide zijde daarvan gelegen fietspaden	40 m ten zuidwesten van de as van de Rotterdamseweg; door WUW naar 30 m uit as Rotterdamseweg	ja	Akkoord. V
14	Populierenlaan en de aan beide zijde daarvan gelegen fietspaden	40 m ten zuidwesten van de as van de Rotterdamseweg; door WUW naar 30 m uit as Rotterdamseweg	ja	Akkoord. V
	Bolnes			
15	Rijnsingel en de Parallelweg ten westen van de Rijnsingel	40 m ten zuiden van de as van de Kievitsweg; WUW naar 30 m uit as Rotterdamseweg	ja 2x borden op fietspad. Het betreft 2 vrijliggende fietspaden	Akkoord. V
16	Dijkje	175 m ten zuiden van de verlengde as van de Kievitsweg	ja	Het bord staat iets zuidelijker. Aanduiding op kaart aanpassen. Dan akkoord. V
17	alle wegen en paden vanaf het Dijkje naar de straten in de woonwijk "Beverwaard" (gemeente Rotterdam)	de grens tussen de gemeenten Ridderkerk en Rotterdam, (zie 17a,b,c,d,e,f voor locatie)	nee	Akkoord. V
17A	voetpad van Dijkje naar Zwijnsbergenweg	aan zijde Dijkje	nee	Akkoord. V
17B	voetpad van Dijkje naar Oude Watering	aan zijde Dijkje	nee	Akkoord. V
17C	voetpad van Dijkje naar Ampsenland	aan zijde Dijkje	nee	Akkoord. V



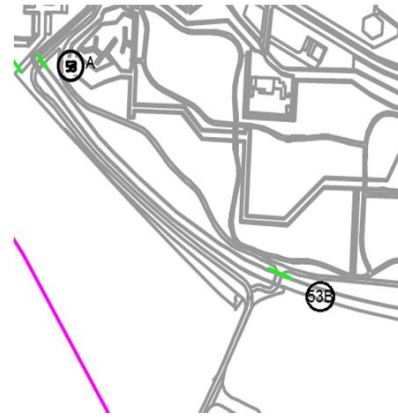
17D	voetpad van Dijkje naar Keppelland	aan zijde Dijkje	nee	Akkoord. V
17E	voetpad van Dijkje naar Parkeerplaats aan Limbrichtshoek	aan zijde Dijkje	nee	Akkoord. V
17F	fietspad van Dijkje naar Beverwaardseweg	aan zijde Dijkje	nee	Akkoord. V
18	Benedenrijweg	de grens tussen de gemeenten Ridderkerk en Rotterdam	ja	Akkoord. V
19	Ringdijk	de grens tussen de gemeenten Ridderkerk en Rotterdam	ja	Akkoord. V
20	pad van de Ringdijk naar het pontveer Slikkerveer-Krimpen ad Lek	de walzijde van de stijger	Valt onder de wijk Slikkerveer.	vervallen 2000, besluit genomen. Locatie verwijderen. Dan akkoord. V
21	Donkerslootsdijk	300 m ten zuidoosten vande as van de Ringdijk	Deze valt onder de wijk Donkersloot	vervallen 2000, besluit genomen. Locatie verwijderen. Dan akkoord. V
22	verbindingsweg tussen Dokwerkerstraat en de Havenkade	50 m ten noordwesten van de as van de Havenkade		vervallen 2000, besluit genomen. Locatie verwijderen. Dan akkoord. V
	Donkersloot. Zie ook 50 en 52.			
23	Industrieweg en de aan beide zijde daarvan gelegen fietspaden	30 m ten noordoosten van de as van de Rotterdamseweg	ja	Akkoord. V
24	Gildenweg en de aan beide zijden daarvan gelegen fietspaden	40 m ten noorden van de as van de Rotterdamseweg	ja	Akkoord. V
25	Benedenrijweg (fietspad)	25 m ten noorden van de as van de Rotterdamseweg	ja	Akkoord. V
26	Donkerslootseweg en de aan beide zijden daarvan gelegen fietspaden	40 m ten zuiden van de as van de Rotterdamseweg	ja	Akkoord. V
27	Havenkade	20 m ten oost-noordoosten van de verlengde as van de Havenstraat		vervallen 2000, besluit genomen. Locatie verwijderen. Dan akkoord. V
	Drievliet/ Zand			
28	Middenmolendijk	de onderkant van de betonnen trap naar de Rotterdamseweg	nee	Akkoord. V
29	Vlietlaan	40 m ten westen van de as van de Rotterdamseweg	ja	Akkoord. V
30	fietspad aan de westzijde van de Rotterdamseweg	de zuidzijde van de betonnen brug over de zuidelijke bermsloot van de Oudelandseweg	nee	zie kaart voor juiste positie. Aanduiding op kaart aanpassen. Dan akkoord. V
	Rijsoord. Zie ook 55 en 56.			
31	Aansluiting van de Jacob v.d. Laanstraat naar het fietspad aan de zuidwestzijde van de Rijksweg 16	10 m ten zuidoosten van de verlengde as van de Pruimendijk	ja	horizontale streepje klopt niet, verticale streep is goed. Aanduiding op kaart aanpassen. Dan akkoord. V
32	Rijksstraatweg	Is gewijzigd conform detail. Bebouwde kom bord op de gemeentegrens met Hendrik Ido Ambacht	ja	Verplaatsen conform aantekeningen kaart. Detail maken. Dan akkoord. V
33	Waalweg	157 m ten west-noordwesten van de as van de Rijksstraatweg	ja	Akkoord. V
34	Noldijk	90 m ten zuidwesten van de as van de Rijksstraatweg	ja	Akkoord. V
35	Rijksstraatweg (weg en onderweg)			vervallen 1997, besluit genomen. Locatie verwijderen. Dan akkoord. V



35A	Hoogzandweg	50 m ten noordwesten van de verlengde as van de zuidoostelijke uitweg van de langs de Rijksweg 16 gelegen onderweg	ja	plaatsen bebouwde kom bord H1/H2. Dan akkoord. V.
36	Oprit van de Lagendijk naar het viaduct over Rijksweg 16 en het fietspad ten westen daarvan	60 m ten zuiden van de zuidkant van het viaduct over Rijksweg 16	ja	staat op 150 m vanaf viaduct zodat fietspaden er ook binnen vallen, dit is fysiek al zo, zie kaart. Akkoord. V
37	Lagendijk	de lijn van samenkomst met het fietspad langs de zuidwestzijde van Rijksweg 16		vervallen. Locatie verwijderen. Dan akkoord. V
38	Geerlaan	80 m ten noorden van de verlengde as van de Mauritsstraat	ja	opnieuw meten en dan afstand in tekst aanpassen, positie bord is goed. Kolom D aanpassen. Dan akkoord. V
39	Aansluiting van de Mauritsweg aan het fietspad van de zuidwestzijde van Rijksweg 16	45 m ten oosten van de as van de Mauritsweg	ja	Akkoord. V
40	Aansluiting van de Vlasstraat aan het fietspad aan de zuidwestzijde van Rijksweg 16	45 m ten noorden van de as van de Vlasstraat	ja	Verplaatsen conform aantekeningen kaart. Hart sloot. Kolom D aanpassen. Dan akkoord. V
41	Aansluiting van de Pruimendijk aan het fietspad aan de noordoostzijde	10 m ten noordwesten van de as van de Pruimendijk	ja	Akkoord. V
42	Pruimendijk	445 ten noordoosten van de noordoostzijde van het meest noordoostelijke viaduct van Rijksweg 16 over de Binnendijk	ja	Akkoord. V
43	Aansluiting van de Pruimendijk aan het pad aan de noordoostzijde van Rijksweg 16	25 m ten zuidoosten van de as van de Pruimendijk	ja	Akkoord. V
Oostendam				
44	Molenweg	35 m ten noorden van de verlengde as van de Pruimendijk	ja	Akkoord. V
45	Damstraat			vervallen 2000, besluit genomen. Locatie verwijderen. Dan akkoord. V
46	fietspadaanluiting vanaf de Damstraat naar het fietspad langs de zuidzijde van Rijksweg 15	de lijn van samenkomst met het fietspad langs de zuidzijde van Rijksweg 15	nee. (doodlopende weg)	Lijntje aanpassen. Dan akkoord. V
47	Havenhoofd, Damstraat en Damweg	de grens tussen de gemeenten Ridderkerk en Hendrik Ido Ambacht	ja	Akkoord. V
48	Ambachtsepad	de grens tussen de gemeenten Ridderkerk en Hendrik Ido Ambacht	nee	Akkoord. V
49	Pruimendijk	230 m ten noordwesten van de verlengde as van de Tarwestraat	ja	nog in overleg met waterschap over wegconditie overname. Detail maken.
50	Fietspad Gorzen vanaf Oostmolendijk	aansluiting op rijbaan t.p.v. afslag naar Oostmolendijk	ligt in de wijk Donkersloot.	zie kaart voor juiste positie. Aanduiding op kaart aanpassen. Dan akkoord. V



51	T99 fietspad naar Havenkade	aansluiting op fietspad	nee	plaatsen bebouwde kom bord H1/H2. Dan akkoord. V.
52	Fast Ferry schans Slikkerveer	bij de loopstijger van de wallocatie van de Fast Ferry	ligt in de wijk Donkersloot	plaatsen bebouwde kom bord H1/H2. Dan akkoord. V.
53	Kerkweg Oosterpark 2x	zie 53a en 53b		Akkoord. V
53A	Kerkweg Oosterpark	verbinding fietspad A16 naar Oosterpark	ja	Nummer plaatsen op overzichtskaart. Dan akkoord. V
53B	Kerkweg Oosterpark	onderdoorgang Oosterpark A16	nee wordt ja	Nummer plaatsen op overzichtskaart. Plaatsen bebouwde kom bord H1/H2. Dan akkoord. V
54	Handelsweg voorweg tpv grens Barendrecht en Ridderkerk		vervallen, hier moet met de aanleg van de nieuwe rotonde wel een grens tussen Barendrecht en Ridderkerk worden bepaald. Valt binnen de wijk Verenambacht. Voorstel om het kombord / gemeentegrens op de spoorlaan te plaatsen.	vervallen 2017. Locatie verwijderen. Dan akkoord. V
55	Veren Ambachtseweg bij Verbindingsweg	duiker 40 m ten zuiden van kruising met Verbindingsweg	ja	Akkoord. V
56	Rijksstraatweg bij Verbindingsweg	17 m ten zuiden van zuidzijde Verbindingsweg	ja	Akkoord. V
57	Voorweg aansluitend aan Rijksstraatweg	zijkant rabatstrook	ja	Vervalt in de nieuwe situatie. Staat in verband met de op te maken detailtekening op de kaart. Akkoord. V
57A	Verbindingsweg - Verbindingsweg	78m WEST uit het hart van de kruising Verbindingsweg-Verbindingsweg (doodlopend deel)	ja	Plaatsen conform aantekeningen kaart. Detail maken. Dan akkoord. V
57B	Verbindingsweg	88m OOST uit hart kruising Verbindingsweg - Krommeweg.	ja	Plaatsen conform aantekeningen kaart. Detail maken. Dan akkoord. V
57C	Voorweg Fietspad	5m uit de insteek van de aansluiting met het fietspad Krommeweg	ja	Plaatsen conform aantekeningen kaart. Detail maken. Dan akkoord. V
	Cornelisland			
58	Schaapherderweg	x m ten zuiden van de Zevenbergsedijk	ja	Bord staat buiten op de juiste plaats. Kolom D aanpassen. Dan akkoord. V
58A	Pesetastraat	Op gemeentegrens met gemeente Barendrecht	ja	Locaties nummeren conform aangeleverde kaart. Bebouwde komborden H1/H2 plaatsen. Inmeten en beschrijven. Dan akkoord. V
58B	Euroweg	Op gemeentegrens met gemeente Barendrecht	ja	Locaties nummeren conform aangeleverde kaart. Bebouwde komborden H1/H2 plaatsen. Inmeten en beschrijven. Dan akkoord. V



58C	Nog geen naam	Op gemeentegrens met gemeente Barendrecht	ja	Locaties nummeren conform aangeleverde kaart. Bebouwde komborden H1/H2 plaatsen. Inmeten en beschrijven. Dan akkoord. V
58D	Nog geen naam	Op gemeentegrens met gemeente Barendrecht	ja	Locaties nummeren conform aangeleverde kaart. Bebouwde komborden H1/H2 plaatsen. Inmeten en beschrijven. Dan akkoord. V
58E	Escudostraat/ Schaapherderweg	Op gemeentegrens met gemeente Barendrecht	ja	Locaties nummeren conform aangeleverde kaart. Bebouwde komborden H1/H2 plaatsen. Inmeten en beschrijven. Dan akkoord. V
59	Schaapherderweg	x m uit de oostelijke as van de IJsselmonderandweg	ja	Bord staat buiten op de juiste plaats. Kolom D aanpassen. Detail maken van nieuwe situatie. Dan akkoord. V
	Verenambacht			
60	Veren Ambachtseweg	Veren Ambachtseweg bij Tuindersweg (grens tussen de gemeenten Ridderkerk en Barendrecht)	ja	Akkoord. V
61	Handelsweg. Betreft twee locaties.	Betreft twee locaties. Een op de noordelijke aansluiting van de Handelsweg met de Veren Ambachtseweg. In en Uit (gescheiden en nieuw te plaatsen) op 10 m vanuit de insteek van de Veren Ambachtseweg en op de Zuidelijke aansluiting van de Handelsweg op de Tuindersweg, 20 m oostenlijk uit de as van de Tuindersweg. Bestaand.	ja	Akkoord. V

