

### Plangebied



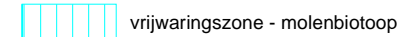
Plangrens

### Enkelbestemmingen



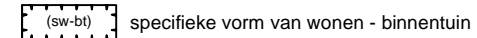
Wonen

### Gebiedsaanduidingen



vrijwaringszone - molenbiotoop

### Funcieaanduidingen



specifieke vorm van wonen - binnentuin



verkeer

### Bouwvlakken

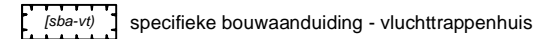


bouwvlak

### Bouwaanduidingen

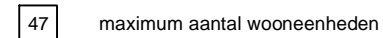


gestapeld

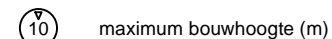


specifieke bouwaanduiding - vluchttrappenhuis

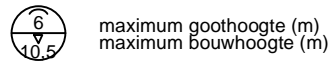
### Maatvoeringen



maximum aantal wooneenheden



maximum bouwhoogte (m)



maximum goothoogte (m)  
maximum bouwhoogte (m)

GEMEENTE RIDDERKERK  
Herstructurering woningen Rijsoord

BESTEMMINGSPLAN



project	059700.19495.00		
formaat	A3	vastgesteld	18-05-2017
schaal	1:500	ontwerp	17-01-2017
kaart	1/1	voorontwerp	31-08-2016
getekend	R. van der Nat	concept	21-09-2015
idn	NL.IMRO.0597.BPRIJS2016Herstruc-VG01		



**Rho**  
ADVISEURS  
VOOR  
LEEFRUIMTE

W [www.rho.nl](http://www.rho.nl)  
E [info@rho.nl](mailto:info@rho.nl)