



Plangebied



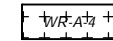
Plangrens

Enkelbestemmingen




A Agrarisch

Dubbelbestemmingen



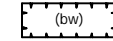
Waarde - Archeologie 4

Gebiedsaanduidingen

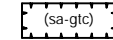


overige zone - nieuw reyerwaard

Functieaanduidingen



(bw) bedrijfswoning



(sa-gtc) specifieke vorm van agrarisch - glastuinbouwconcentratiegebied

Bouwvlakken



bouwvlak

Ridderkerk

Hoogzandweg 12-16, Ridderkerk



N

BESTEMMINGSPLAN

project	059700.20160418		
formaat	A3	vastgesteld	04-07-2017
schaal	1:2.000	ontwerp	14-02-2017
kaart	1/1	voorontwerp	02-02-2017
getekend	R. van der Nat	concept	15-09-2016
idn	NL.IMRO.0597.BP2016Hoogzandweg16-VG01		



Rho
ADVISEURS
VOOR
LEEFRUIMTE

w www.rho.nl
e info@rho.nl