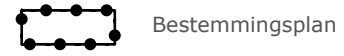


LEGENDA

Plangebied



Bestemmingsplan


Bestemmingen

Enkelbestemmingen



Agrarisch

Dubbelbestemmingen



Waarde - Archeologie 4


Aanduidingen

Bouwwlak



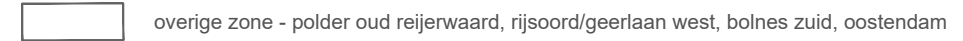
bouwwlak

Functieaanduiding



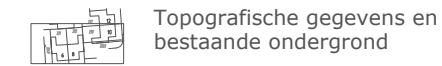
bedrijfswoning

Gebiedsaanduiding




overige zone - polder oud reijerwaard, rijsoord/geerlaan west, bolnes zuid, oostendam

Verklaring



Topografische gegevens en
bestaande ondergrond

Ligging plangebied



GEMEENTE RIDDERKERK

Bestemmingsplan:

Buitengebied - saneren glas Lagendijk 285 en Pruiwendijk 53

code: 23AF137 schaal 1:2000 formaat: A3 NL.IMRO.0597.BP2023sanerenglas-VG01

status:	datum:	tervisielegging:	get:
vastgesteld	18-04-2024		TN
ontwerp	12-12-2023		AV
voorontwerp			
concept	31-08-2023		AV
kaart: ---			



Stationsstraat 37
7622 LW Borne
tel: 074- 255 70 20

email: info@ad-fontem.nl
internet: www.ad-fontem.nl