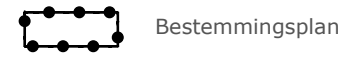


## LEGENDA

### Plangebied



Bestemmingsplan

### Bestemmingen

#### Enkelbestemmingen



Agrarisch

#### Dubbelbestemmingen



Waarde - Archeologie 4

### Aanduidingen

#### Bouwwlak



bouwvlak

#### Functieaanduiding



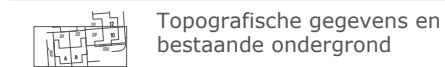
bedrijfswoning

#### Gebiedsaanduiding




overige zone - polder oud reijerwaard, rijsoord/geerlaan west, bolnes zuid, oostendam

### Verklaring



Topografische gegevens en bestaande ondergrond

### Ligging plangebied



## GEMEENTE RIDDERKERK

Bestemmingsplan:

Buitengebied - saneren glas Lagendijk 285 en Pruumendijk 53

code: 23AF137    schaal 1:1000    formaat: A3    NL.IMRO.0597.BP2023sanerenglas-VG01

status:	datum:	tervisielegging:	get:
vastgesteld	18-04-2024		TN
ontwerp	12-12-2023		AV
voorontwerp			
concept	14-11-2023		AV
kaart: ---			



Stationsstraat 37  
7622 LW Borne  
tel: 074- 255 70 20

email: info@ad-fontem.nl  
internet: www.ad-fontem.nl