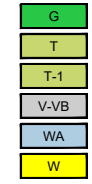


Legenda



Plangebied

Enkelbestemmingen



G Groen
 T Tuin
 T-1 Tuin - 1
 V-VB Verkeer - Verblijf
 WA Water
 W Wonen

Dubbelbestemmingen



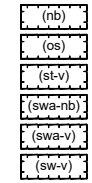
L-G Leiding - Gas
 WR-A Waarde - Archeologie
 WR-NO Waarde - Natuurvriendelijke oever

Gebiedsaanduidingen



geluidzone - industrie
 veiligheidszone - leiding

Funcieaanduidingen



(rib) nutsbedrijf
 (os) ontsluiting
 (st-v) specifieke vorm van tuin - 1 - vlonder
 (swa-rib) specifieke vorm van water - noodbrug
 (swa-v) specifieke vorm van water - vlonder
 (sw-v) specifieke vorm van wonen - vlonder

Bouwvlak



bouwvlak

Bouwaanduidingen



vrijstaand

Maatvoeringen



maximum aantal wooneenheden
 maximum goothoogte (m)
 maximum bouwhoogte (m)



Figuren



gevellijn



hartlijn leiding - gas

Bestemmingsplan:		Get.: MGS	Datum: 18-01-2019
Rijksweg		Formaat: A2	Schaal: 1:1000
Rijsoord		Tekeningnummer: NL.IMRO.0597.BP2018DeJong-VA01	
Gemeente Ridderkerk		 GIS/CAD Ondersteuning en software	
Opdrachtgever: SPA Ingenieurs		 Noordpijl	
Status: Nog vast te stellen door de gemeenteraad		Datersticht 48, 5465 PM Eerde Tel: 0413-303279 E-mail: info@bragis.nl Web: www.bragis.nl	