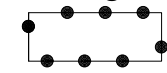


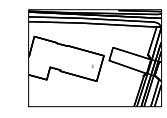

### Plangebied

 Rijksstraatweg 5, Rijsoord

### Besluitvlak

 Besluitvlak

### Verklaringen

-  bestaande bebouwing, topografische gegevens (BGT versie februari 2019)
-  kadastrale gegevens (BRK versie februari 2019)

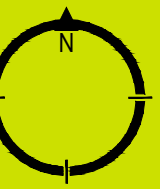
## GEMEENTE RIDDERKERK OMGEVINGSVERGUNNING Rijksstraatweg 5, Rijsoord

- ▶ Ontwerp augustus 2019
- ▶ NL.IMRO.0597.OVRijksstrwg5-

ruimtelijke  
denkers

**wissing**

Middenbaan 108, 2991 CT Postbus 37, 2990 AA Barendrecht [www.wissing.nl](http://www.wissing.nl) T +31(0)180 61 31 44



- ▶ tek. **1257.01-B-01**
- ▶ blad 1 van 1
- ▶ schaal 1 : 2.000
- ▶ versie ON01
- ▶ gew.
- ▶ get. 12-03-2019
- ▶ pmw. anDré Domburg